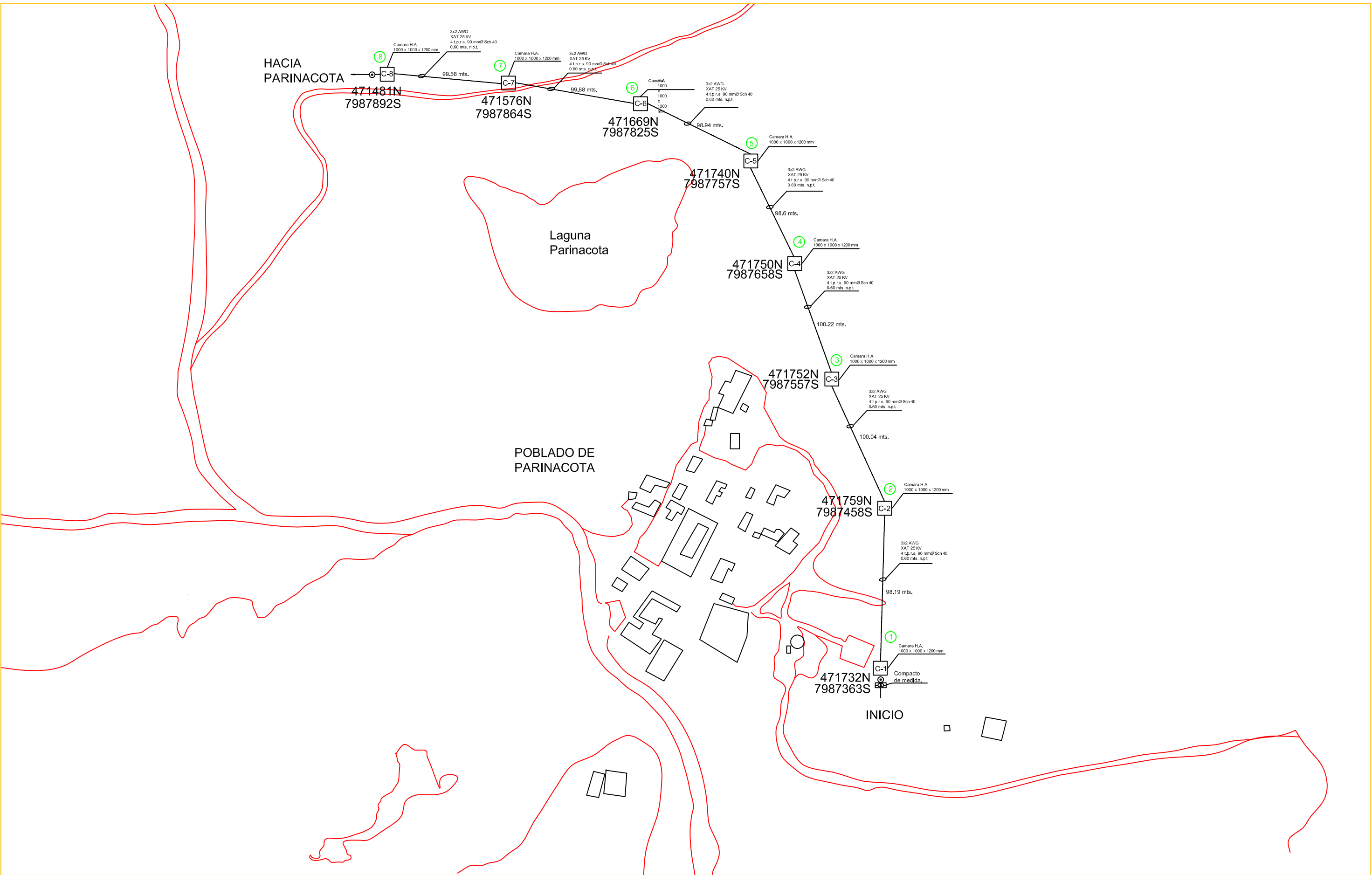




Plano de cruce subterraneo de linea de media tensión en Laguna de Parinacota

MODIFICACIONES



Número	Coordenada UTM	
	m E	m S
1	471732.094	7987363.63
2	471759.113	7987458.04
3	471752.197	7987557.75
4	471750.15	7987658.03
5	471740.17	7987757.09
6	471669.115	7987825.92
7	471576.9	7987864.34
8	471481.425	7987892.48

	Compacto de medida
	Poste de madera de 11.5 mts.
	Camara de Hormigon
	Tirante
	Canalización subterranea

Ubicación	ATESTADO S.E.C.	Plano de cruce subterraneo de línea de media tensión en Laguna de Parinacota			
		Plano 1 de 2			
		Escala		Fecha	
		Dib: E.S.G.		2017	
		Proy: E.S.G.			
		Aceptación Proyectado		Instalador	
		E.S.G.		E.S.G.	